

«Согласовано»
Руководитель департамента
по образованию администрации
администрации г. Волгограда.
Раженко И.А.
«__» декабря 2014г.

«Согласовано»
Начальник ОГИБДД УМВД
России по г. Волгограду
Егоров С.Н.
«__» декабря 2014г.

«Утверждаю»
И.о.заведующий МОУ д/с № 208
Центрального района г.Волгограда
Е.Г.Никитина
«__» декабря «2014 г.



ПАСПОРТ

дорожной безопасности

муниципального дошкольного образовательного учреждения

детского сада № 208 Центрального района г.Волгограда
(наименование образовательного учреждения)

Общие сведения

Муниципальное дошкольное образовательное учреждение детский сад № 208 Центрального района г. Волгограда

(Наименование ОУ)

Тип ОУ дошкольное образовательное учреждение

Юридический адрес ОУ: 400005 г. Волгоград, ул. 7-ой Гвардейской, 8

Фактический адрес ОУ: 400005 г. Волгоград, ул. 7-ой Гвардейской, 8

Руководители ОУ:

Директор (заведующий) Никитина Елена Геннадиевна 23-02-57
(фамилия, имя, отчество) (телефон)

Старший воспитатель _____
(фамилия, имя, отчество) (телефон)

Ответственные работники
муниципального органа
образования

ведущий специалист Центрального ТУ ДОАВ

Иванов Сергей Александрович 33-17-96
(фамилия, имя, отчество) (телефон)

Ответственные от
Госавтоинспекции

Инспектор по пропаганде ОГИБДД У МВД РФ по Волгограду

Чевычелова Наталья Сергеевна 8927-527-63-33
(фамилия, имя, отчество) (телефон)

Ответственные работники
за мероприятия по профилактике
детского травматизма

И.о.заведующего Никитина Елена Геннадиевна
(должность) (фамилия, имя, отчество)
23-02-57
(телефон)

Количество воспитанников 96

Наличие уголка по БДД групповые комнаты, коридор ОУ
(если имеется, указать место расположения)

Наличие класса по БДД нет
(если имеется, указать место расположения)

Наличие автогородка (площадки) по БДД погулочный участок ОУ
Время в ОУ:

Телефоны оперативных служб:

Пожарная охрана: 01; 96-70-40; О.П. № 4: 02; 33-24-94;

Скорая помощь: 03; 23-59-39; Служба спасения: 089.

Содержание

Содержание

I. План-схемы ОУ.

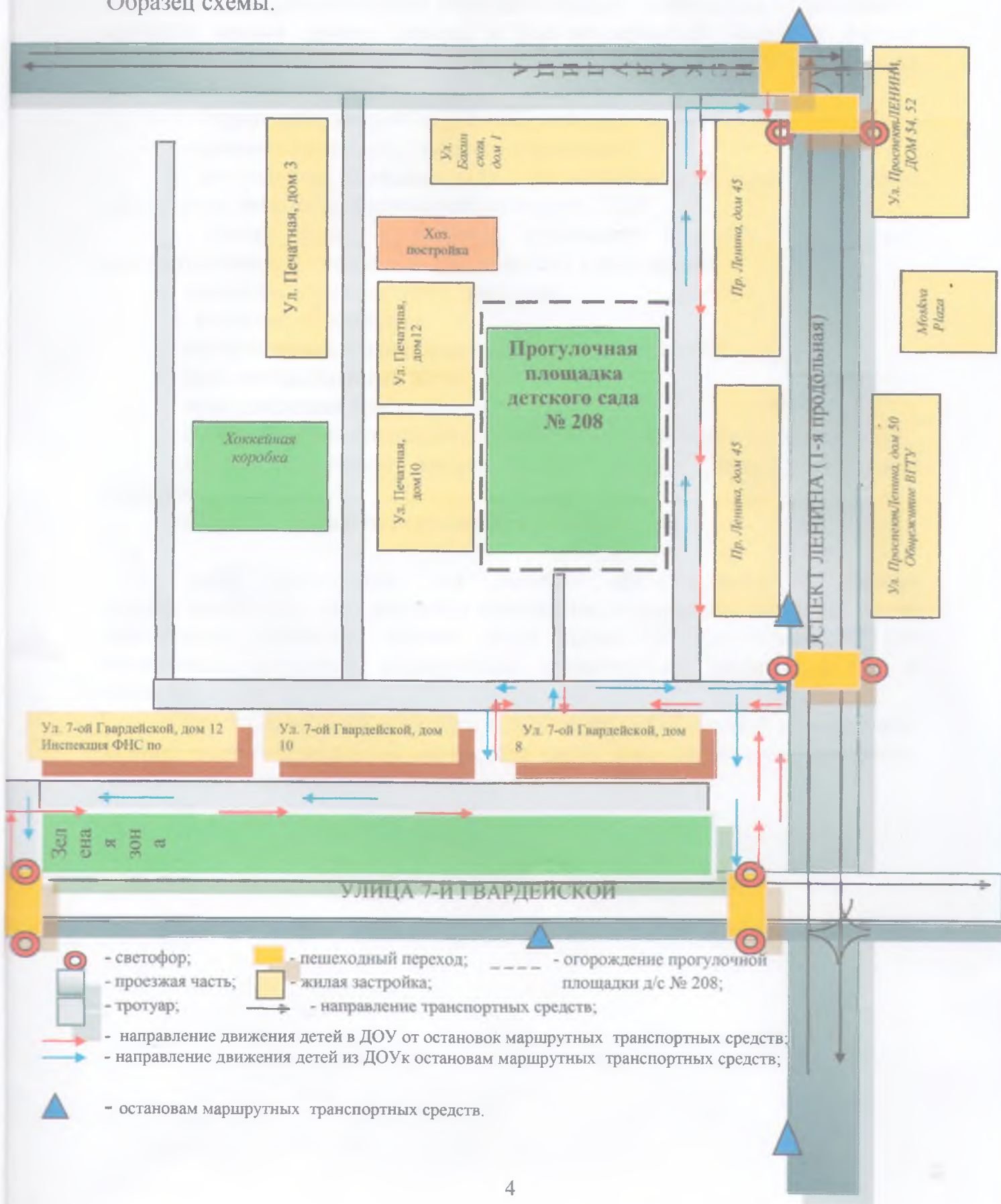
- 1) район расположения ОУ, пути движения транспортных средств и воспитвнников;
- 2) организация дорожного движения в непосредственной близости от образовательного учреждения с размещением соответствующих технических средств, маршруты движения детей и расположение парковочных мест;
- 3) маршруты движения организованных групп детей от ОУ к стадиону, парку или к спортивно-оздоровительному комплексу;
- 4) пути движения транспортных средств к местам разгрузки/погрузки и рекомендуемых безопасных путей передвижения детей по территории образовательного учреждения.

II. Приложения:

І План-схемы ОУ.

1. План-схема района расположения ОУ, пути движения транспортных средств и детей (воспитанников)

Образец схемы.



Рекомендации к составлению план-схемы района расположения ОУ

1. Район расположения образовательного учреждения определяется группой жилых домов, зданий и улично-дорожной сетью с учетом остановок общественного транспорта, центром которого является непосредственно образовательное учреждение;

2. Территория, указанная в схеме, включает в себя:

- образовательное учреждение (жилой дом);
- прогулочная площадка ОУ, на которой дети гуляют, играют, проводятся занятия по физической культуре, ПДД;
- жилые дома, в которых проживает большая часть детей (воспитанников) данного образовательного учреждения;
- автомобильные дороги и тротуары;

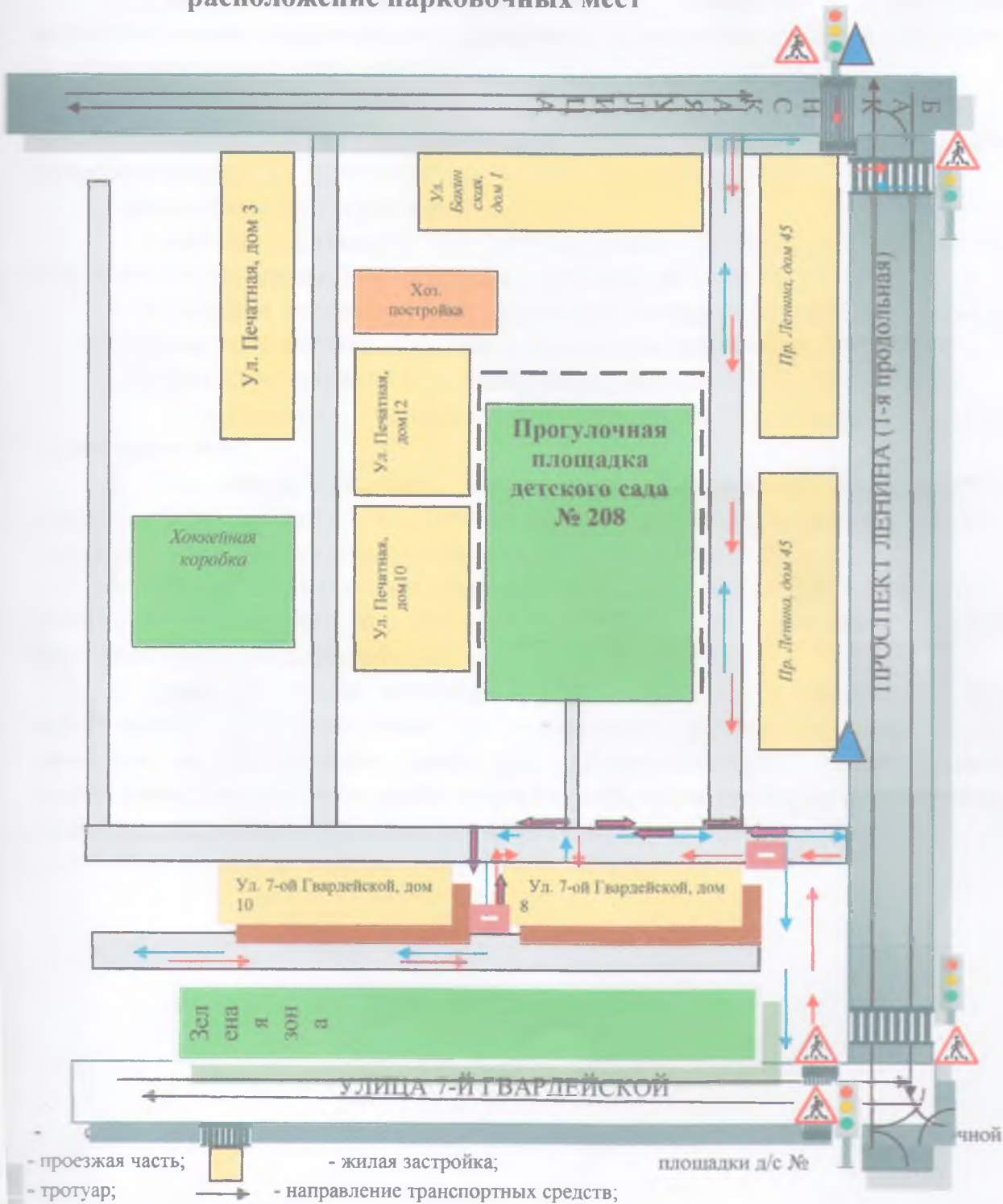
3. На схеме обозначено:

- расположение жилых домов, зданий и сооружений;
- сеть автомобильных дорог;
- пути движения транспортных средств;
- пути движения воспитанников в/из образовательного учреждения;
- уличные (наземные – регулируемые / нерегулируемые) пешеходные переходы;
- названия улиц и нумерация домов.

Схема необходима для общего представления о районе расположения ОУ. Для изучения безопасности движения детей на схеме обозначены наиболее частые пути движения воспитанников (от отдаленных остановок маршрутных транспортных средств) к ОУ и обратно.

При исследовании маршрутов движения детей необходимо уделить особое внимание опасным зонам, где часто дети пересекают проезжую часть не по пешеходному переходу.

2. Схема организации дорожного движения в непосредственной близости от образовательного учреждения с размещением соответствующих технических средств, маршруты движения детей и расположение парковочных мест



- проезжая часть;
- тротуар;
- направление движения детей в ДОУ от остановок маршрутных транспортных средств;
- направление движения детей из ДОУк остановкам маршрутных транспортных средств;
- направление движения детей в (из) ДОУк (от) остановкам частных транспортных средств;
- остановка маршрутных транспортных средств; — остановка частных транспортных средств.

Рекомендации к составлению схемы организации дорожного движения в непосредственной близости от образовательного учреждения

1. Схема организации дорожного движения ограничена автомобильными дорогами, находящимися в непосредственной близости от образовательного учреждения;

2. На схеме обозначено:

- здание ОУ с указанием территории, принадлежащей непосредственно ОУ (при наличии указать ограждение территории);
- автомобильные дороги и тротуары;
- уличные (наземные – регулируемые / нерегулируемые) и внеуличные (надземные) пешеходные переходы на подходах к ОУ;
- дислокация существующих дорожных знаков и дорожной разметки;
- другие технические средства организации дорожного движения;
- направление движения транспортных средств по проезжей части;
- направление безопасного маршрута движения детей (воспитанников);

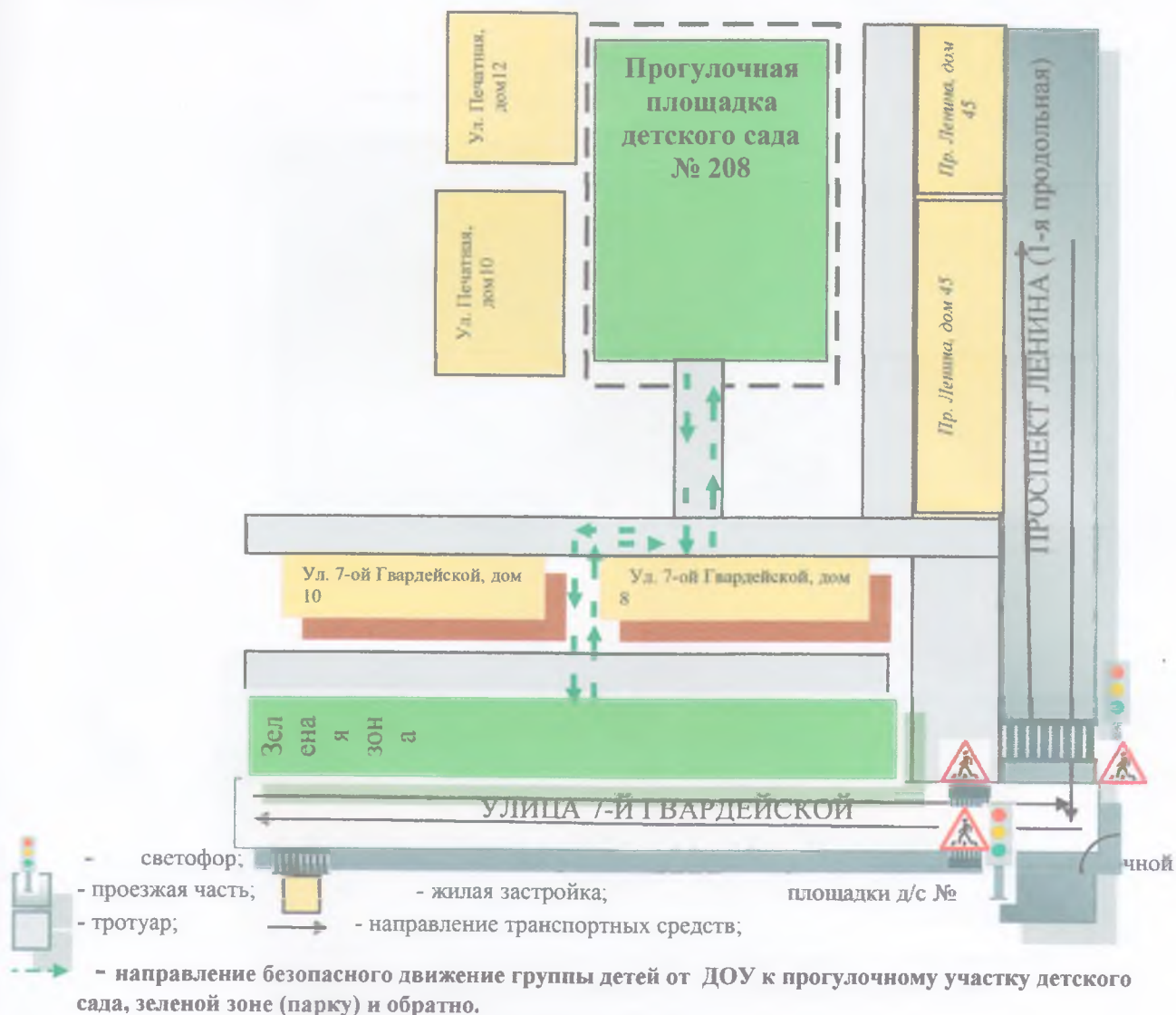
3. На схеме указано расположение остановок маршрутных транспортных средств и безопасные маршруты движения детей (воспитанников) от остановочного пункта к ОУ и обратно;

4. При наличии стоянки (парковочных мест) около ОУ, указывается место расположение и безопасные маршруты движения детей (воспитанников) от парковочных мест к ОУ и обратно.

К схеме (в случае необходимости) должен быть приложен план мероприятий по приведению существующей организации дорожного движения к организации движения, соответствующей нормативным техническим документам, действующим в области дорожного движения, по окончании реализации которого готовится новая схема.

3. Маршруты движения организованных групп детей от ОУ к парку, прогулочному участку ОУ

Образец схемы.



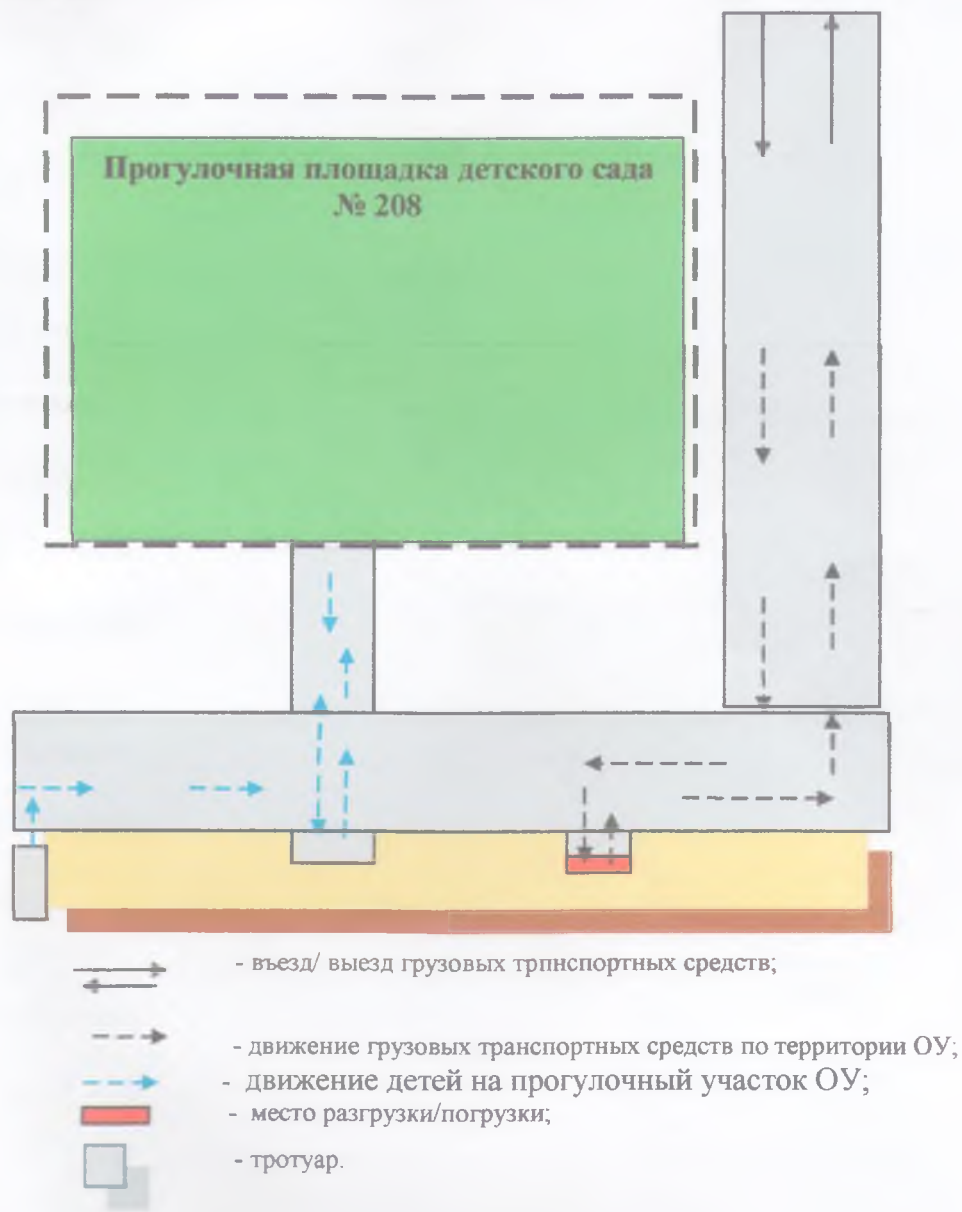
Рекомендации к составлению схемы маршрутов движения организованных групп детей от ОУ к прогулочной площадке, парку

На схеме района расположения ОУ указываются безопасные маршруты движения детей от ОУ к зеленой зоне (парку) и обратно.

Данные схемы должны использоваться преподавательским составом при организации движения групп детей к местам проведения занятий вне территории ОУ.

4. Пути движения транспортных средств к местам разгрузки/погрузки и рекомендуемые пути передвижения детей к территории прогулочного участка образовательного учреждения

Образец схемы.



Рекомендация к составлению схемы пути движения транспортных средств к местам разгрузки/погрузки

На схеме указывается примерная траектория движения транспортного средства к территории ОУ, в том числе место погрузки/разгрузки, а также безопасный маршрут движения детей во время погрузочно-разгрузочных работ.

В целях обеспечения безопасного движения детей по территории ОУ необходимо исключить пересечение пути движения детей и пути движения транспортных средств.

ЛИСТ КОРРЕКТИРОВКИ

Уточнён по состоянию

на « 18 » *сентября* 20 *15* г.

Уточнение проводил *Филиппов С. Г. - доверенный лиц № 2 в 2015*
численно и verbally и адрес районного управления

Уточнён по состоянию

на « ___ » _____ 20 ___ г.

Уточнение проводил _____

Уточнён по состоянию

на « ___ » _____ 20 ___ г.

Уточнение проводил _____

Уточнён по состоянию

на « ___ » _____ 20 ___ г.

Уточнение проводил _____

Уточнён по состоянию

на « ___ » _____ 20 ___ г.

Уточнение проводил _____

Уточнён по состоянию

на « ___ » _____ 20 ___ г.

Уточнение проводил _____

Уточнён по состоянию

на « ___ » _____ 20 ___ г.

Уточнение проводил _____

Уточнён по состоянию

на « ___ » _____ 20 ___ г.

Уточнение проводил _____

Уточнён по состоянию

на « ___ » _____ 20 ___ г.

Уточнение проводил _____

Уточнён по состоянию

на « ___ » _____ 20 ___ г.

Уточнение проводил _____

В настоящем документе
прошнуровано, пронумеровано и
скреплено печатью

10 листа(ов) (двести
десять)

Заведующий МОУ детского сада №
208 Центрального района

г. Волгограда

Е.Г. Никитина

М.П. МОУ
детский
сад
№208

